

**Ajuntament d'Alfés
El Segrià (Lleida)**

BAND

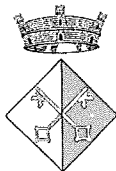
SOBRE L'ORDENANÇA MUNICIPAL D'ÚS I DEFENSA DELS CAMINS I VIES RURALS D'ALFÉS

Limitacions i prohibicions sobre la zona de domini públic

- a) Col·locar, instal·lar, disposar o construir elements que obstaculitzin o impedeixin el pas.
- b) Acumular materials.
- c) Fer instal·lacions i obres, llevat d'excepcions puntuals.
- d) Llaurar les cunetes i/o plataformes de pas.
- e) Sortir a fer la volta amb maquinària agrícola al camí, quan s'estan realitzant tasques agrícoles en els camps.
- f) Deixar o arrossegar fusta o altres materials als camins.
- g) Llançar pedres i restes agrícoles a camins, cunetes o sèquies, així de com tota mena d'escombraries i brossa.
- h) Tirar terra i tapar les cunetes dels camins en ocasió d'efectuar tasques agrícoles pròximes.
- i) Efectuar la crema de restes de materials agrícoles en camins, cunetes o sèquies.
- j) Arrossegar eines o un altre tipus de maquinària que faci malbé la capa de rodolament dels camins.
- k) Qualsevol altra activitat contrària al que disposa aquesta Ordenança
- l) Competicions, carreres o altres modalitats de conducció extrema.

Limitacions i prohibicions sobre la zona de servitud

- a) Fer obres d'obra nova inclosa l'alteració del relleu natural del terreny, llevat excepcions puntuals.
- b) Només s'admetran cultius herbacis de menys d'1m d'alçada mitjana, sempre que no disminueixin la visibilitat dels vehicles que circulen pel camí.
- c) No es poden plantar espècies arbòries o arbustives. En cas d'arbrat existent hauran de ser mantinguts pels seus propietaris a càrrec seu en condicions que no dificultin la visibilitat o el trànsit dels vehicles que circulen pel camí i no podran ser reposats en cas de tala o mort dels mateixos.
- d) Els propietaris de les finques confrontants al camí han d'evitar que les branques d'arbres o arbustos ultrapassin la línia exterior de la zona de servitud.
- e) No es podran realitzar ni autoritzar tanques o murs de cap mena, llevat dels estrictament necessaris per la conservació i ús del camí.
- f) És prohibida la instal·lació de publicitat a l'interior de la zona de servitud.



**Ajuntament d'Alfés
El Segrià (Lleida)**

Usos i limitacions sobre la zona de protecció

- a) No es permet fer obres de construcció, reconstrucció o ampliació de qualsevol tipus d'edifici, llevat excepcions puntuals.
- b) Els tancament de filat de caràcter diàfan es podran situar dins la zona de protecció, a una distància mínima de 3m del domini públic del camí.
- c) Els tancaments vius i la plantació d'arbres i/o arbustos es podrà col·locar al límit de la zona de protecció, envaint el seu ramatge la mateixa, sense que aquesta invasió es faci extensiva a la zona de servitud.
- d) Els tancament d'obra o murs de pedra seca es consideraran edificació i s'hauran de situar, com a mínim a les distàncies establertes per la present normativa. Així mateix els molins de vent, plaques solars o altres instal·lacions similars es consideraran edificació en les seves parts aèries.
- e) Les línies elèctriques, telefòniques o similars, en cas de ser aèries, hauran de situar els seus suports a un mínim de 3m del domini públic del camí.
- f) Els moviment de terres de les finques que confronten amb els camins, a fi i efecte de variar el seu nivell actual, només seran possibles en certes condicions.
- g) Les aigües de vessament a la zona d'accés s'hauran de recollir abans d'arribar al camí i conduir de forma adequada per tal que no envaeixin la calçada ni afectin l'explanació.
- h) Els aspersors o sistemes de reg que poguessin instal·lar-se en aquesta zona hauran d'incorporar pantalles protectores i les aixetes i vàlvules corresponents destinades a regular el seu adequat funcionament per tal de no perjudicar l'estat del camí. En qualsevol cas, els titulars de finques que limitin amb camins, estan obligats a impedir que, pel motiu que sigui, arribi al camí l'aigua procedent del rec de la finca i les aigües pluvials o de qualsevol altra naturalesa procedents de la finca.

EXCEPCIONALITATS

Les casetes de reg de superfície menor de 6m², necessàries pel bon rendiment de la finca, podran situar-se a un mínim de 6m de l'aresta d'explanació del camí i a un mínim de 12m des del centre del camí, en cas de camins principals, i a un mínim de 3m des de l'aresta d'explanació del camí i 6m des de l'eix, en cas de camins secundaris. En aquests casos també s'hi inclouen aquells murs d'obra (pedra seca, formigó, etc.) de contenció de terres, sempre i quan no superin el nivell del terreny superior

OBLIGACIONS

Els propietaris i els titulars de drets d'usos i ocupació de terrenys que confronten amb els camins resten obligats a:

- a) Tallar les branques, esbarzers i altra malesa en general que volin sobre la zona de domini públic.



**Ajuntament d'Alfés
El Segrià (Lleida)**

- b) Mantenir i netejar degudament les cunetes que confronten a les seves propietats.
- c) No esgotar els talussos en les tasques agrícoles, de tal manera que es produeixi el desboscament del terraplè.
- d) No tapar les canelles.
- e) No treure els desguassos de les finques a les cunetes, llevat que ho autoritzi l'Ajuntament.
- f) Respectar la xarxa de desguassos
- g) No efectuar la crema de restes de materials agrícoles als marges dels camins.
- h) Impedir la caiguda d'objectes i la sortida d'animals al camí, construint per a això i pel seu compte les proteccions i els tancaments que calgui en els casos pertinents.
- i) Abstenir-se de realitzar qualsevol activitat que pugui suposar un dany per al domini públic o la seguretat dels seus usuaris.

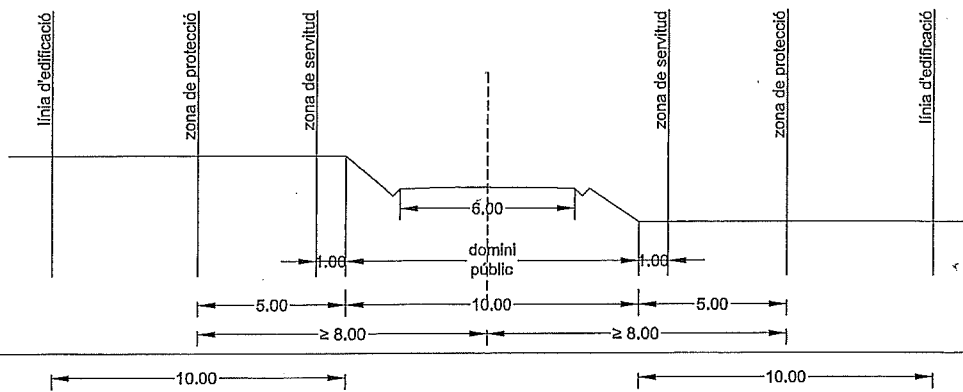
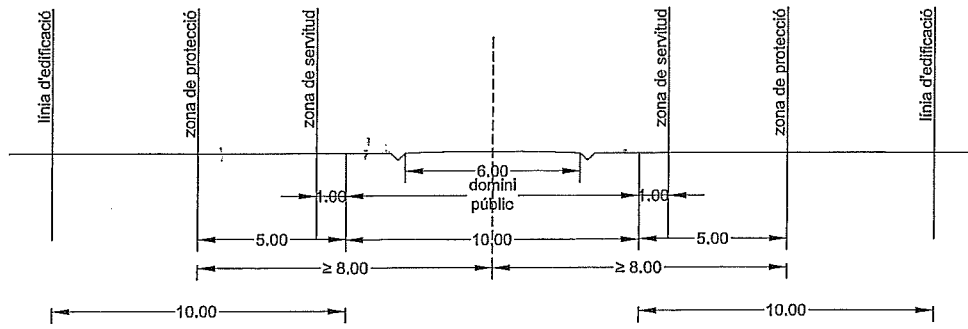
ABANS DE FER CAP ACTUACIÓ, PREVIAMENT S'HA DE CONSULTAR AMB L'AJUNTAMENT.

Alfés, 20 de març de 2012

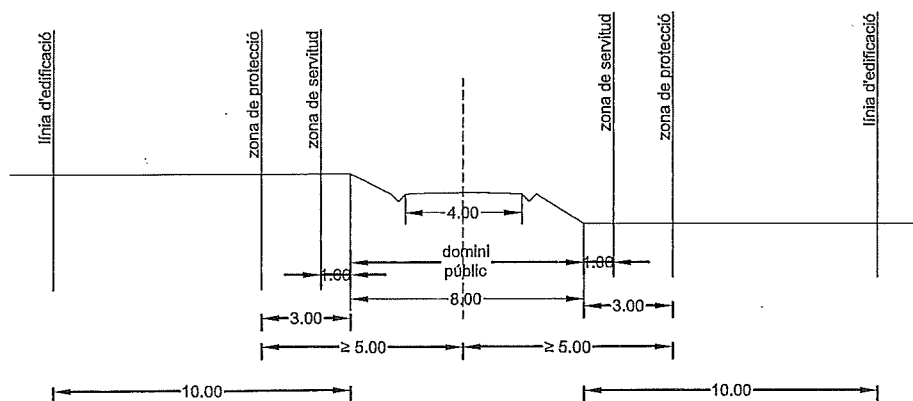
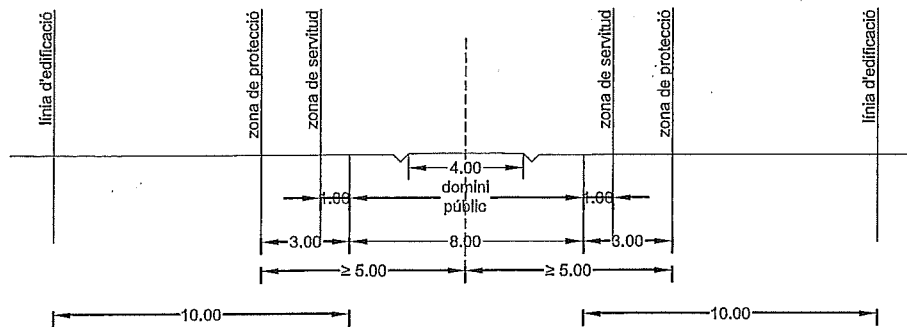
L'alcalde

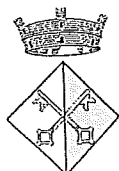
Hilari Guiu Sentís

CAMINS PRINCIPALS



CAMINS SECUNDARIS





Ajuntament d'Alfés El Segrià (Lleida)

Camins principals:

Pista d'Alfés a Aspa

Procedents de la concentració parcel·lària: situats al sud del riu Set, el domini públic és d'un mínim de 10m amb una capa de trànsit de 6m d'amplada. Les cunetes tenen una profunditat mínima de 40cm:

Camí del Riu (A-1), Camí del Tarrós (A-1-1), Camí de les Planes (A-2), Travessia de les Planes (A-2-2), Camí de la Cova (A-2-3), Carrerada d'Alfés a Aspa (A-3, B-1), Camí dels Garriguencs (B-1-1), Camí del Mas (B-2), Camí de la Bassa del Mas (B-2-2), Camí de la Baixada (B-3), Camí dels Escortils (B-3-2), Camí de la Vall dels Pous (B-3-4), Camí de la Pleta del Pla (B-4), Camí de Sarroca a Aspa (B-5), Camí vell d'Aspa a Alcanó (B-6), Camí de la Vall del Mas (C-1), Camí del Tossal Gros d'Alcanó (C-2), Camí nou d'Aspa a Alcanó (C-3), Camí de la Vall (D-1), Camí del Tossal Gros (B-1-2, D-1-1), Camí de la Sardera- Caminante (D-1-2), Camí d'Alfés a Sunyer (D-1-4), Camí de la Basseta Roja (D-1-5), Camí de les Moianes (D-1-6), Camí del Grau (D-2), Camí de Sunyer (E-1), Camí de l'Horteta (E-2), Camí de la Vall de la Vila (E-2-1), Camí de Sòl de l'Horteta (E-2-3), Camí de Davall del Faro (E-2-5).

Situats al nord del terme:

Camí de Linyola, Camí de l'autopista A, Camí de l'autopista B, Camí d'Albatàrrech a Castelldans, Camí de Mas del Sastre, Camí de l'Albagés, Carrerada Reial.

Camins secundaris:

En els procedents de la concentració parcel·lària, situats al sud del riu Set, el domini públic és d'un mínim de 8m amb una capa de trànsit de 4m d'amplada. Les cunetes tenen una profunditat mínima de 30cm:

Carrerada de les Planes (A-1-3), Camí de la Peixera (A-1-3-1), Camí de les Planetes (B-1-1-2), Camí Pelat (B-1-2-1), Travessia la Pleta del Pla (B-4-2), Travessia del Camí vell d'Aspa a Alcanó (B-6-1), Travessia del Tossal Gros d'Alcanó (C-2-1, C-2-3), Travessia del Camí Nou d'Aspa a Alcanó (C-3-1), Camí de la Solana (C-4), Camí de connexió Solana-Cadolles (C-4-2), Travessia connexió Solana-Cadolles (C-4-2-1), Travessia La Solana (C-4-4), Camí de les Cadolles (C-5), Camí de les Llobateres (C-5-1), Camí de les Olles (C-5-2), Travessia de les Olles (C-5-2-2), Camí del corral de la Mosca (C-5-3), Travessia de les Cadolles (C-5-4), Camí del Cap del Terme (C-6), Travessia cap del Terme (C-6-1), Connexió Espartons-Cap del Terme (C-6-2), Camí dels Espartons (C-7), Travessia dels Espartons (C-7-1), Camí Terrogés (C-8), Travessia Terrogés (C-8-2), Camí del Racó del Tossal Gros (D-1-3), Travessia Basseta Roja (D-1-5-2), Travessia camí de la Vall (D-1-7), Partició Graó-Moianes (D-1-8), Travessia Horteta (E-2-2), Camí secundari (E-4), Camí davall de Sant Salvador (E-5).

Situats al nord del terme:

Pista de l'aeroport, Camí Cogullada-Hangar, Camí de l'Astor, Camí de la Cogullada, Travessia de la Cogullada, Camí de Vinatera, Camí Damunt del Canal, Camí Tossal, Camí Vall del Roig, Travessia Vall del Roig, Travessia autopista, Camí del Pla del Fondo, Camí Garita, Camí Garita 2, Travessia del Sastre, Camí de la Rossa, Camí C-12 llevant, Camí C-12 ponent, Camí de Vinfaró, Camí Parranet, Camí de la Peixera petita, Camí del Pla de la Peixera, camí de Montoliu... i tot aquells altres camins sense nom, de propietat municipal.

Carrerades:

Carrerada dels límits: amplada 15m, longitud aproximada 8km
Canyada reial del terme: amplada 20,89m, longitud aproximada 6km
Carrerada de les planes de dalt: amplada 10m, longitud aproximada 7k

Plaça de la Bassa, 10 - 25161 ALFÉS
Tel. 973 13 60 05 - Fax 973 13 60 07

Internet: <http://www.alfes.cat> - E-mail: ajuntament@alfes.cat